

Leppemärgid tee profiilil :

S...m³
...m

A või B...m³
60

teisaldatav pinnas m³ saadakse:
S - süvendist V-vedu K-külgreservist
teisaldatava pinnase ala pikkus
teisaldamise suund

piki tee trassi mõlemale poole
piki tee trassi edasi

teisaldamise vahend:
B - buldooser, A - auto
teisaldamise kaugus (m)

teisaldamine kahele poole

Leppemärgid trassi plaanil

olemasolevasse seisukorda jääv kraav
puhastatav kraav numbri ja voolusuunaga

ehitavat teenõva

puhastatav kraav
mitte puhastatav kraav
ehitav nõva
Kortali siht

truubi nr. ja tähtis

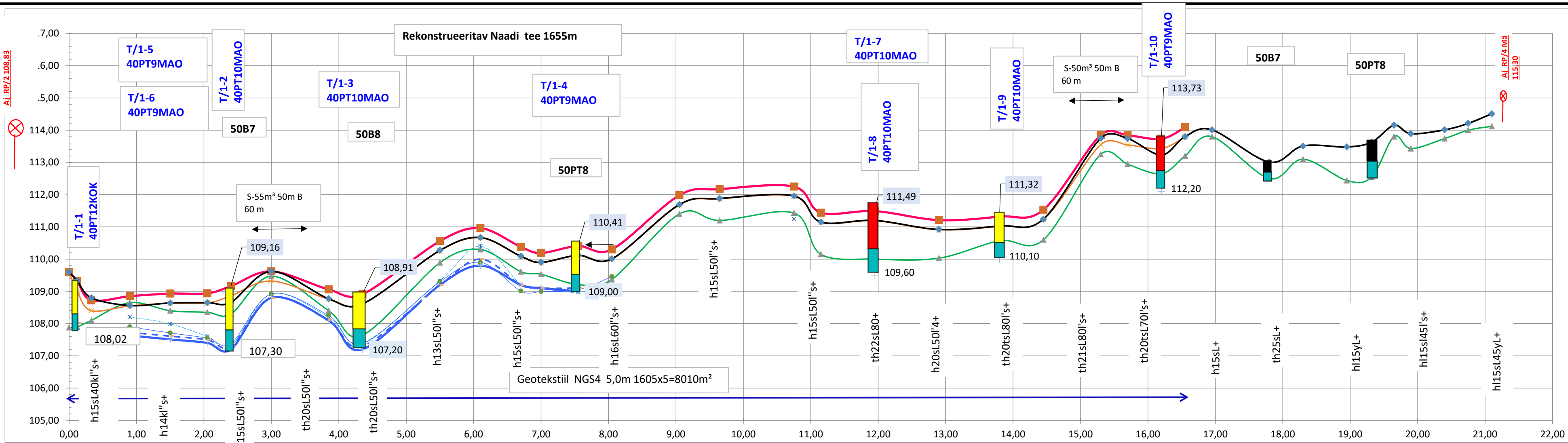
Olemasoleva tr. tähtis

uuendatav trupp
ehitav trupp
rekonstrueeritav trupp

T-kujuline tagasipööramise koht

Mahasõidukoht tüübiga (M1. M2. M3)
liiklusmärk " Anna teed"


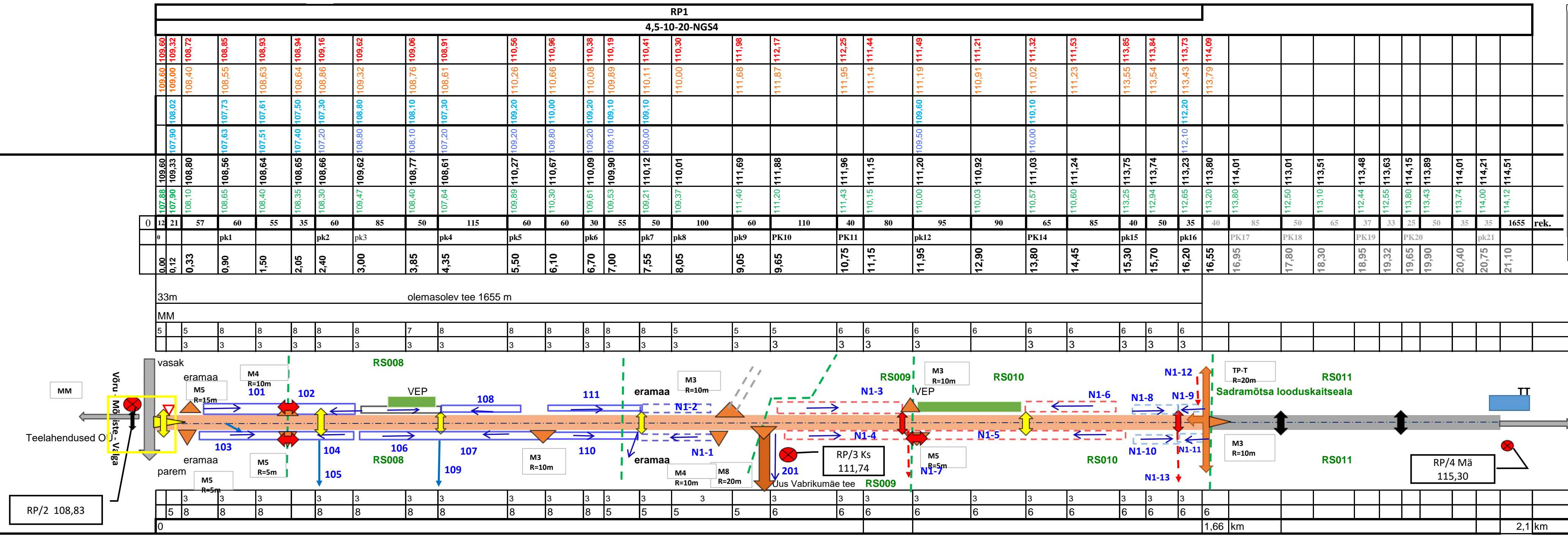
MNT ristmik



Leppemärgid tee profiilil

- Projekteeritud teekate
- Olemasolev maapind
- Projekteeritud teemulle
- oleva.vasakpoolse kraavi/nõva põhi
- oleva.parempoolse kraavi põhi
- paremp. projekt.kr põhjajoon
- Olemasoleva teepinna joon
- vasak.p.kr. projektjoon

1	Ristprofiili nr
2	Katendi tüüp
3	Teekatte kõrgusarvud tee teljel (m)
4	Teemulle kõrgusarv tee teljel (m)
5	Vasakpoolse teekraavi põhja kõrgus (m)
6	Parempoolse teekraavi põhja kõrgus (m)
7	Olemasoleva mulde kõrgusarvud tee teljel (m) m
8	Maapinna kõrgusarvud (m)
9	Pikettide vahekaugused (m)
10	Piketi tähtis. looduses
11	Kaugus tee algusest, piketi tähtis (100m)
12	Sirge ja kõvera pikkus ning raadius tee teljel
13	Trassiserva kaugus tee teljest (m) m
14	Kraavi siseserva kaugus tee teljest (m)
15	Sirgestatud trassi plaan
16	Kraavi siseserva kaugus tee teljest (m)
17	Trassiserva kaugus tee teljest (m)
18	Kilomeetraaz



MAATERVENDUS OÜ		Tellijä: RMK	
MATER Mitt. KOD. MP0209-00		Matsi, Metstaga ja Kangsti küla Rõuge vald Võru maakond	
Töö nimetus		Töö nr. 2308266	
Metstaga metsateede ehitus-rekonstrueerimisprojekt		Projektijuhit	
Joonis 2.1		T.Torim	
Joonised		Mõõtkva Mh 1: 5000, Mv :100	
		kuupäev 05.2023	